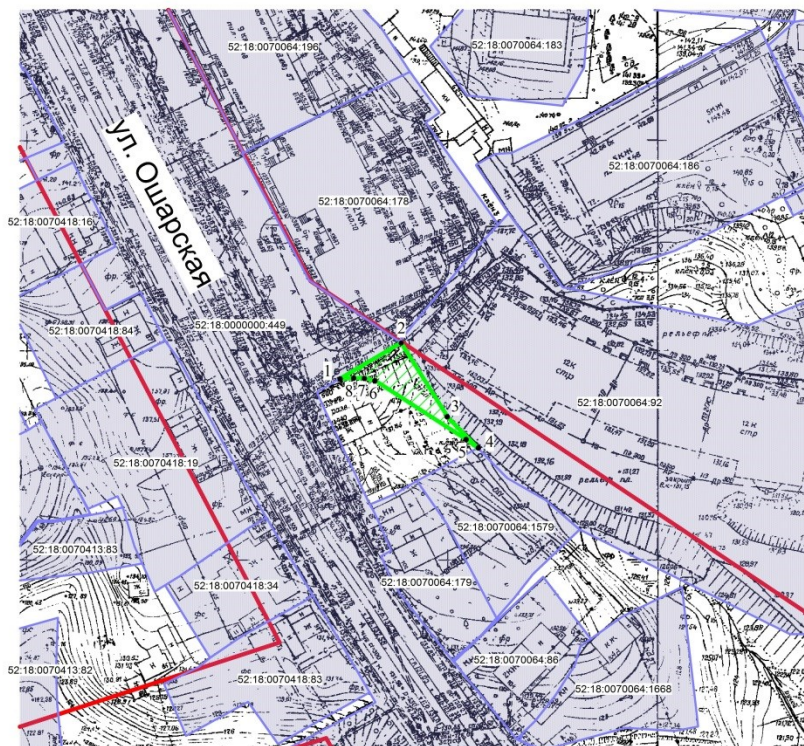


Схема расположения границ публичного сервитута М 1:1000








Площадь публичного сервитута 171 м2		
Обозначение характерных точек границ	Координаты, м	
	X	Y
1	528184.72	2217311.78
2	528193.17	2217326.47
3	528175.19	2217337.58
4	528167.98	2217344.48
5	528169.72	2217342.26
6	528184.21	2217320.26
7	528184.84	2217317.59
8	528184.86	2217314.72
1	528184.72	2217311.78

Система координат - МСК 52

Ситуационный план М 1:5000



Условные обозначения

-  границы публичного сервитута под размещение проезда
-  границы земельных участков, внесенных в Единый государственный реестр недвижимости
-  красная линия
-  поворотные точки границ публичного сервитута
-  границы кадастровых кварталов

Заказчик	Министерство строительства Нижегородской области
Наименование	Схема расположения границ публичного сервитута
Местоположение	Нижегородская область, город Нижний Новгород, Советский район, ул.Ошарская, в районе дома № 100