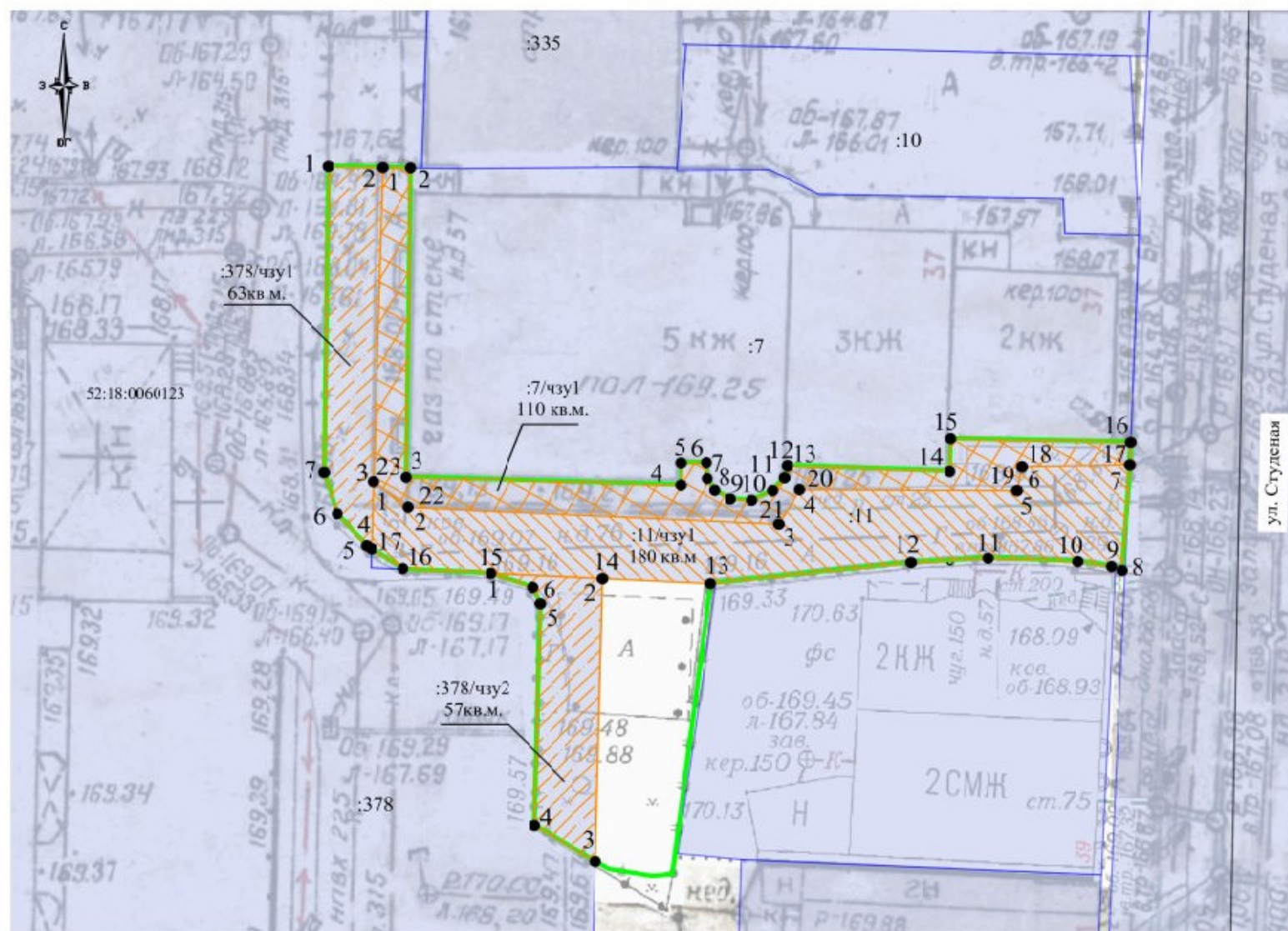







Схема расположения границ публичного сервитута М 1:500



Ситуационная схема М 1:5000



Условные обозначения

-  - границы публичного сервитута
-  - границы земельных участков, несенных в Единый государственный реестр недвижимости
-  - поворотные точки частей земельных участков
-  - граница и номер кадастрового квартала
-  - части земельных участков, образуемых по границе публичного сервитута

Система координат МСК-52

| Площадь части земельного участка :378/чзу1 63 кв.м. |               |            |
|---|---------------|------------|
| Обозначение характерных точек границ                | Координаты, м |            |
|   | X             | Y          |
| 1   | 529019,47     | 2216007,54 |
| 2   | 529019,40     | 2216010,75 |
| 3   | 529001,10     | 2216010,21 |
| 4   | 528997,19     | 2216010,10 |
| 5   | 528997,37     | 2216009,83 |
| 6   | 528999,23     | 2216008,07 |
| 7   | 529001,63     | 2216007,30 |
| 8   | 529019,47     | 2216007,54 |

| Площадь части земельного участка :378/чзу2 57 кв.м. |               |            |
|---|---------------|------------|
| Обозначение характерных точек границ                | Координаты, м |            |
|   | X             | Y          |
| 1   | 528995,75     | 2216017,03 |
| 2   | 528995,45     | 2216023,56 |
| 3   | 528978,97     | 2216023,14 |
| 4   | 528981,08     | 2216019,58 |
| 5   | 528993,99     | 2216019,92 |
| 6   | 528994,94     | 2216019,48 |
| 7   | 528995,75     | 2216017,03 |

| Площадь части земельного участка :7/чзу1 110 кв.м. |               |            |
|--|---------------|------------|
| Обозначение характерных точек границ               | Координаты, м |            |
|  | X             | Y          |
| 1  | 529019,40     | 2216010,75 |
| 2  | 529019,38     | 2216012,37 |
| 3  | 529001,36     | 2216012,11 |
| 4  | 529000,90     | 2216028,14 |
| 5  | 529002,18     | 2216028,15 |
| 6  | 529002,21     | 2216029,60 |
| 7  | 529001,28     | 2216029,64 |
| 8  | 529000,60     | 2216030,11 |
| 9  | 529000,09     | 2216031,03 |
| 10   | 529000,01     | 2216032,25 |
| 11   | 529000,58     | 2216033,46 |
| 12   | 529001,33     | 2216034,14 |
| 13   | 529002,03     | 2216034,32 |
| 14   | 529001,69     | 2216043,78 |
| 15   | 529003,60     | 2216043,85 |
| 16   | 529003,39     | 2216054,37 |
| 17   | 529002,07     | 2216054,32 |
| 18   | 529001,96     | 2216047,98 |
| 19   | 529000,58     | 2216047,70 |
| 20   | 529000,64     | 2216035,04 |
| 21   | 528998,62     | 2216033,82 |
| 22   | 528999,61     | 2216012,23 |
| 23   | 529001,10     | 2216010,21 |
| 1  | 529019,40     | 2216010,75 |

| Площадь части земельного участка :11/чзу1 180 кв.м. |               |            |
|---|---------------|------------|
| Обозначение характерных точек границ                | Координаты, м |            |
|   | X             | Y          |
| 1   | 529001,10     | 2216010,21 |
| 2   | 528999,61     | 2216012,23 |
| 3   | 528998,62     | 2216033,82 |
| 4   | 529000,64     | 2216035,04 |
| 5   | 529000,58     | 2216047,70 |
| 6   | 529001,96     | 2216047,98 |
| 7   | 529002,07     | 2216054,32 |
| 8   | 528995,92     | 2216053,87 |
| 9   | 528996,16     | 2216053,24 |
| 10  | 528996,45     | 2216051,25 |
| 11  | 528996,64     | 2216046,04 |
| 12  | 528996,39     | 2216041,55 |
| 13  | 528995,16     | 2216029,85 |
| 14  | 528996,03     | 2216011,90 |
| 15  | 528997,19     | 2216010,10 |
| 1   | 529001,10     | 2216010,21 |

|                |  |
|----------------|--|
| Наименование   | Схема расположения границ публичного сервитута                     |
| Местоположение | г. Н.Новгород, Нижегородский район, ул. Студеная, в районе дома 37 |